



Wadowice – miasto rodzinne papieża Jana Pawła II – położone jest w wyjątkowo malowniczym rejonie Województwa Małopolskiego, łączącego w sobie bogactwo atrakcji turystyczno-krajobrazowych Beskidu Małego, jak i Pogórza Wielickiego. Najlepszym sposobem na ich poznanie jest wyruszenie w drogę jedną z zaproponowanych tras rowerowych. Wszystkie wycieczki rowerowe prowadzą przez teren Gminy Wadowice drogami utwardzonymi lub wiejskimi traktami. Najkrótsza trasa liczy ok. 16 km – najdłuższa 28 km. Zostały one tak przygotowane, aby zaczynały i kończyły się w „papieskim” mieście, a ich stopień trudności sprzyjał spędzaniu wolnego czasu przez całe rodziny. Na trasie przejazdu spotkamy

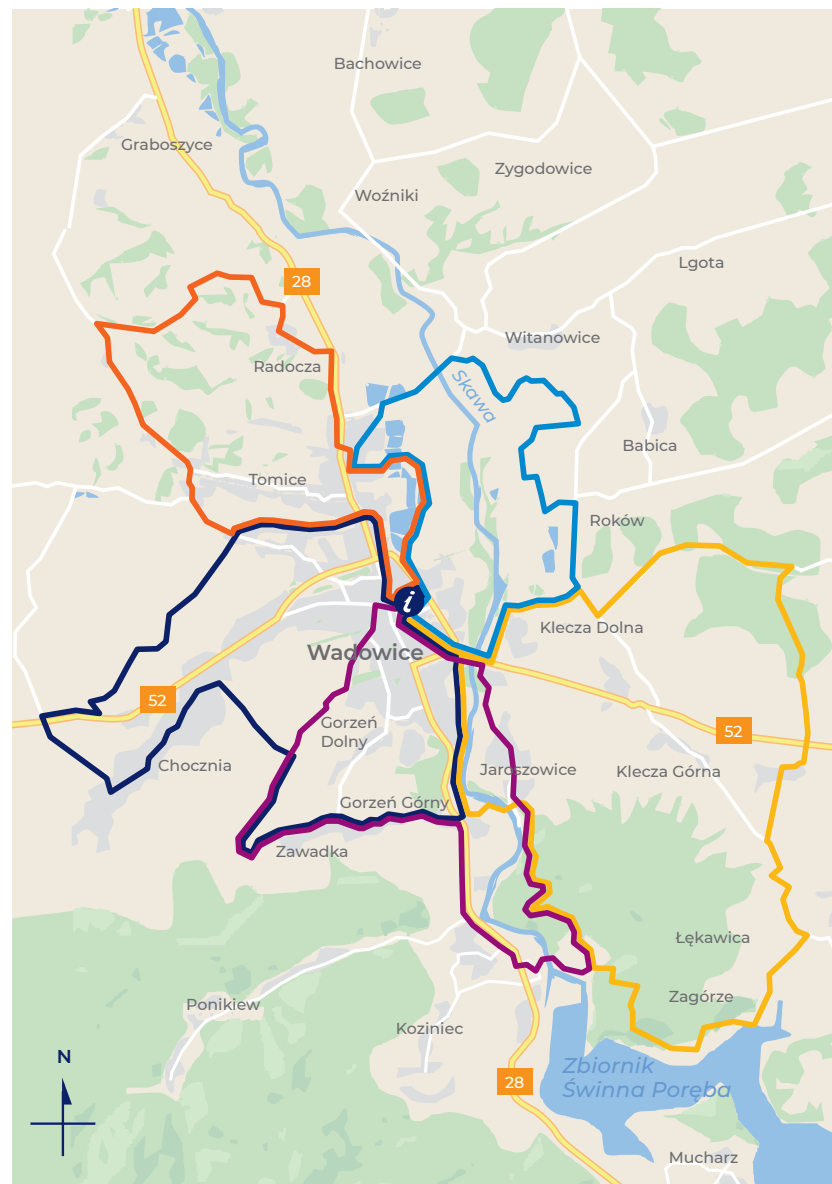


zabytkowe kościoły, dworki, miejsca pamięci, jak i atrakcje przyrodnicze. Z wytyczonych tras można podziwiać panoramę Beskidu Małego, zapórę w Świnnej Porębie wraz z korytem rzeki Skawy oraz średniowiecznymi stawami. Informacja o szlakach rowerowych: www.it.wadowice.pl.

Kto nie dysponuje własnym rowerem może go bezpłatnie wypożyczyć w **Centrum Informacji Turystycznej w Wadowicach**, rezerwacja tel. +48 33 873 23 65 lub e-mail: biuro@it.wadowice.pl. Jest również możliwość płatnego wypożyczenia roweru w firmie **kajaki-na-skawie**, tel. + 48 608 093 166, www.kajaki-na-skawie.pl, **Młynie Jacka Hotel&Spa**, tel. +48 33 873 40 80, Jaroszowice 234, www.hotelmj.pl (ok. 5 km od centrum Wadowic, rowery dostępne dla gości hotelowych), w **Gminnym Centrum Informacji Turystycznej w Stryszowie**, tel. +48 33 879 79 31, Stryszów 553, www.stryszow.pl (ok. 14 km od centrum Wadowic), w **Miejskiej Wypożyczalni Rowerów w Suchej Beskidzkiej (Muzeum Miejskie)** tel. +48 33 874 26 05, ul. Zamkowa 1, www.muzeum.sucha-beskidzka.pl (ok. 21 km od centrum Wadowic) oraz w niekomercyjnej wypożyczalni sprzętu rowerowego **„Rowerem po Dolinie Karpia”** w Urzędzie Gminy Tomice (ok. 2 km od centrum Wadowic), ul. Wadowicka 51, tel. +48 33 823 35 98, www.dolinakarpia.org, a także w wypożyczalni rowerów elektrycznych **„Epicbike”** na terenie Wadowic, Zatora i Suchej Beskidzkiej, tel +48 608 235 121.

Wydawca: Gmina Wadowice
Redakcja: Wydział Obsługi Ruchu Turystycznego
Urząd Miejski w Wadowicach
www.it.wadowice.pl
WADOWICE 2019
EGZEMPLARZ BEZPŁATNY

- Starym Gościńcem
- Do Zapory Wodnej w Świnnej Porębie
- Między stawami
- Z widokiem na Beskid Mały
- Tropem historii



KONTAKT DO ATRAKCJI NA TRASACH:


- **Muzeum Dom Rodzinny Ojca Świętego Jana Pawła II**, rezerwacja +48 33 823 35 65 lub 33 823 26 62
- **Muzeum Miejskie**, tel. +48 33 873 81 00
- **Prywatne Muzeum Polsko-Amerykańskie Hell's Angel Zygmunta Krausa**, tel. +48 605 536 062
- **Ponar – Strefa historii**, tel. +48 33 488 26 70 lub e-mail: marketing@ponar.pl
- **Cmentarz żydowski**, tel. +48 600 819 122 lub 608 277 308
- **Galeria sztuki „Bałysówka” w Tomicach**, tel. +48 606 998 332



WADOWICE

tu wszystko się zaczęło

Na rowerze



WOKÓŁ WADOWIC

Wadowice to doskonały punkt startowy, od którego można zacząć swoją przygodę w Małopolsce.

Starym Gościńcem



Przebieg trasy: Wadowice (0 km) – pl. Jana Pawła II, ul. Krakowska, ul. Wojska Polskiego, **Tomice (1,3 km)** – ul. Rzyczki, **Chocznia (3 km)** – Stary Gościńiec, DK 52, Drapówka, ul. Główna, os. dr. J. Putka, ul. Kościelna, ul. Góralska, **Zawadka (13,6 km)** – główna droga, **Gorzeń Dolny i Gorzeń Górny (16,6 km)** – główna droga, **Jaroszowice – DK28 (17,9 km)**, szlak żółty PTTK, trasa rowerowa, **Wadowice (22,5 km)** – ul. Błonie, ul. Lwowska, pl. Jana Pawła II.

Atrakcje turystyczno-krajoznawcze: **Wadowice** (Muzeum Dom Rodzinny Ojca Świętego Jana Pawła II, Muzeum Miejskie, Ponar *Strefa Historii*, cmentarz wojskowy, cmentarz żydowski) **Chocznia** (Stary Gościńiec z Bożą Męką – cmentarz choleryczny, kościół pw. św. Jana Chrzyciela z XIX w.) **Zawadka** (widoki na Beskid Mały – pasmo Iłowca) **Gorzeń Górny** (dwór Emila Zegadłowicza) **Jaroszowice** (dolina rzeki Skawy).



• Długość: 22,5 km • Stopień trudności: trasa średnio trudna

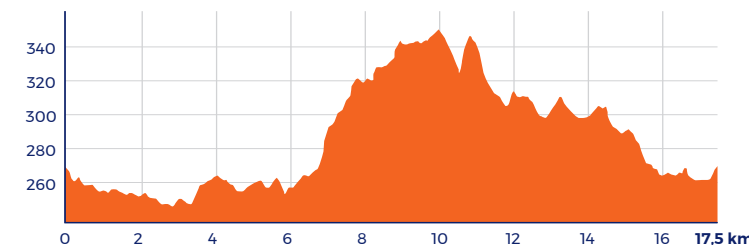


Z widokiem na Beskid Mały



Przebieg trasy: Wadowice (0 km) – pl. Jana Pawła II, ul. Lwowska, ul. Sienkiewicza, chodnik do Dworca Autobusowego Wadowice – ul. Marszałka J. Piłsudskiego, ul. Podstawie, **Tomice (2,7 km)** – ul. Łęg, ul. Dworska, ul. Strażacka, ul. Wadowicka, **Radocza (5,2 km)** – ul. Jana Pawła II, ul. Piastowska, ul. Jagiellońska, ul. Piastowska, **Frydrychowice** – ul. Słoneczna, ul. Górna, **Tomice (12,8 km)** – ul. Wspólna, **Chocznia** – Patria, **Tomice** – ul. Rzyczki, **Wadowice (17,5 km)** – ul. Wojska Polskiego, ul. Zatorska, pl. Jana Pawła II.

Atrakcje turystyczno-krajoznawcze: **Wadowice** (stawy rybne o średniowiecznej genezie, obszar Natura 2000 – Dolina Dolnej Skawy) **Tomice** („Bałysówka” – galeria sztuki) **Radocza** (drewniany kościół Przemienienia Pańskiego z XVI w., dwa punkty widokowe na Beskid Mały) **Tomice** (widoki na Beskid Mały) **Wadowice** (Muzeum Dom Rodzinny Ojca Świętego Jana Pawła II, Muzeum Miejskie, Ponar – Strefa historii, cmentarz wojskowy, cmentarz żydowski).



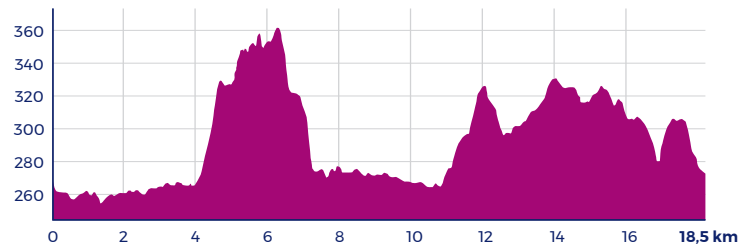
• Długość: 17,5 km • Stopień trudności: trasa łatwa

Do Zapory Wodnej w Świnnej Porębie



Przebieg trasy: Wadowice (0 km) – pl. Jana Pawła II, ul. Lwowska, ul. Wenecja, **Jaroszowice (1,9 km)** – główna droga, wjazd na Jaroszowicką Górę i przejazd jej zachodnim stokiem, zjazd pod Zaporę w Świnnej Porębie, DK28, **Gorzeń Dolny i Gorzeń Górny (11,2 km)** – główna droga, **Zawadka (12,4 km)** – główna droga, **Chocznia (15,5 km)** – ul. Góralska, **Wadowice (18,5 km)** – ul. Karmelicka, pl. Jana Pawła II.

Atrakcje turystyczno-krajoznawcze: **Wadowice** (Muzeum Dom Rodzinny Ojca Świętego Jana Pawła II, Muzeum Miejskie, Prywatne Muzeum Polsko-Amerykańskie Hell's Angel Zygmunta Krausa, **Jaroszowice** (skałki wspinaczkowe na Jaroszowickiej Górze, widok na zaporę w Świnnej Porębie i Jezioro Mucharskie) **Gorzeń Górny** (dwór Emila Zegadłowicza) **Zawadka** (widoki na Beskid Mały – pasmo Iłowca) **Chocznia** (trasa prowadzi fragmentem Beskidzkiej Drogi św. Jakuba) **Wadowice** (Klasztor oo. Karmelitów Bosych z XIX w.).



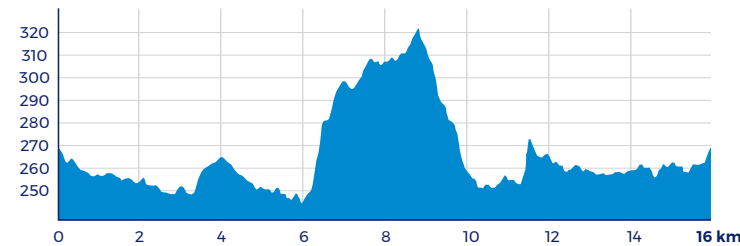
• Długość: 18,5 km • Stopień trudności: trasa średnio trudna

Między stawami



Przebieg trasy: Wadowice (0 km) – pl. Jana Pawła II, ul. Lwowska, ul. Sienkiewicza, ul. Nadbrzeżna, ul. Podstawie, **Tomice (2,7 km)** – ul. Łęg, ul. Dworska, ul. Krakowska, **Witanowice (6,1 km)** – ul. Radwany, ul. Graniczna, **Roków (9,9 km)** – droga przez centrum wsi, pomiędzy stawami rybnymi, **Wadowice (16 km)** – ul. Zaskawie, ul. Wałowa, ul. Konstytucji 3 Maja, ul. Lwowska, pl. Jana Pawła II.

Atrakcje turystyczno-krajoznawcze: **Wadowice i Tomice** (stawy rybne o średniowiecznej genezie, obszar Natura 2000 – Dolina Dolnej Skawy, ostoja ptaków wodno-błotnych) – **Witanowice** (widok na pasma Beskidu Małego) – **Roków** (stawy rokowskie z łowiskiem i smażalnią ryb, zabytkowy dwór z XIX w.) – **Wadowice** (Muzeum Dom Rodzinny Ojca Świętego Jana Pawła II, Muzeum Miejskie, Prywatne Muzeum Polsko-Amerykańskie Hell's Angel Zygmunta Krausa).



• Długość: 16 km • Stopień trudności: trasa łatwa

Tropem historii



Przebieg trasy: Wadowice (0 km) – pl. Jana Pawła II, ul. Lwowska, ul. Konstytucji 3 Maja, ul. Wałowa, ul. Zaskawie, **Klecza Dolna (3 km)** – Rogatka, Nowa Wieś, Ostrawa, Zacisze, **Barwałd Dolny (8,7 km)** – Dział, Kleszczówka, Zakościele, Rutajek, DK52, Przymiarki, **Łękawica (12,4 km)** – Na Zbój, centrum wsi, Podedworze, Zimna Woda, Zagórze, południowym i zachodnim stokiem g. Wierzchowica, zachodnim stokiem Jaroszowickiej Góry, **Jaroszowice (19,7 km)**, Jaroszowice-Zbywaczówka, trasa rowerowa, **Wadowice (28 km)** – ul. Błonie, ul. Lwowska, pl. Jana Pawła II.

Atrakcje turystyczno-krajoznawcze: **Wadowice** (Muzeum Dom Rodzinny Ojca Świętego Jana Pawła II, Muzeum Miejskie, Prywatne Muzeum Polsko-Amerykańskie Hell's Angel Zygmunta Krausa, **Klecza Dolna** (Zespół podworski z XIX w.) **Barwałd Dolny** (drewniany kościół pw. św. Erazma, bunkry z czasów II wojny światowej, kamieniołom) **Łękawica** (Jaroszowicka Góra, widok na pasma Beskidu Małego) **Mucharz** (widok na Jezioro Mucharskie) **Gorzeń Górny** (dwór Emila Zegadłowicza).



• Długość: 28 km • Stopień trudności: trasa trudna