



14.07.2016

## Zmiana organizacji ruchu w Wadowicach na czas ŚDM

**Urząd Miejski w Wadowicach informuje, iż w związku z organizacją na terenie Wadowic uroczystości związanych z obchodami Świątowych Dni Młodzieży, w dniach 15.07 - 02.08.2016 r. zmianie ulega organizacja ruchu w centrum Wadowic.**

**W okresie od 15.07 - 02.08.2016 r. zamknięte dla ruchu zostaną ulice:**

Pl. Jana Pawła II, ul. Mickiewicza (od skrzyżowania z ul. Gimnazjalną i ul. Słowackiego),

ul. Żwirki i Wigury, ul. Trybunalska, ul. Sobieskiego, ul. Jagiellońska # od skrzyżowania z ul. Słowackiego do pl. Jana Pawła II# od skrzyżowania z ul. Słowackiego do skrzyżowania z ul. E. i K. Wojtyłów# od skrzyżowania z ul. E. i K. Wojtyłów do skrzyżowania z ul. E. i K. Wojtyłów, ul. Edmunda Wojtyły, ul. Kościelna, ul. Krakowska # od skrzyżowania z ul. Kościelną do skrzyżowania z ul. Kościelną, ul. Zacisze, ul. Zatorska.

**Szczegółowy plan organizacji ruchu na terenie Wadowic przedstawia rys. 1 .**










Wjazd do centrum Wadowic możliwy będzie, dla mieszkańców oraz pojazdów zaopatrzenia sklepów i lokali funkcjonujących w strefie objętej zmianą organizacji ruchu, codziennie w godzinach od 24.00 – 8.00.

**UWAGA: Pozostawienie pojazdu w strefie poza wyznaczonymi godzinami skutkować będzie podjęciem działań kontrolnych oraz odholowaniem pojazdu na koszt właściciela.**





**W ramach organizacji uroczystości obchodów Świątowych Dni Młodzieży w Wadowicach zmiana ulega czasowo organizacja Dworca Autobusowego.** Pomieszczenia poczekalni dla pasażerów zostaną zaadaptowane na potrzeby organizacji Centrum Informacyjno - Rejestracyjnego ŚDM.

**Przewoźnicy wykonujący kursy w ramach zbiorowego transportu publicznego proszeni są** o parkowanie pojazdów #        na terenie przyległym do budynku PKP w Wadowicach tj. na odcinku od budynku PKP do skrzyżowania z ul. Legionów - dotyczy pojazdów korzystających z miejsc postojowych na dworcu autobusowym w okresie między kolejnymi kursami.

## Parkingi

Na potrzeby zapewnienia odpowiedniej liczby miejsc postojowych dla autobusów turystycznych jak również samochodów osobowych wyznaczono następujące, **czasowe miejsca do parkowania pojazdów:**

## AUTOBUSY TURYSTYCZNE

### Nr parkingu Lokalizacja

- |   |                                                                                                                                   |
|---|-----------------------------------------------------------------------------------------------------------------------------------|
| 1 | Wadowice - ul. Marszałka J. Piłsudskiego - Dworzec Autobusowy                                                                     |
| 2 | Wadowice - droga za firmą MASPEX - tzw. stara obwodnica                                                                           |
| 3 | Wadowice - ul. Błonie (teren przy stadionie SKAWA WADOWICE)                                                                       |
| 4 | Wadowice - ul. Karmelicka (parking powyżej klasztoru)                                                                             |
| 5 | Wadowice - ul. Słowackiego (przy Zakładzie Karnym)                                                                                |
| 6 | Wadowice - ul. Nadbrzeżna (plac targowy „Mój Rynek”)                                                                              |
| 7 | Wadowice - Wojska Polskiego (przy Domu Przedpogrzebowym)                                                                          |
| 8 | Wadowice - ul. Piłsudskiego (wzdłuż ul. Marszałka J. Piłsudskiego - od wjazdu na plac targowy „Rynek” do wjazdu na ul. Podstawie) |
| 9 | Wadowice - Al. Matki Bożej Fatimskiej (plac przed kościołem p.w. św. Piotra Apostoła)                                             |

## SAMOCHOBY OSOBOWE

### Nr parkingu Lokalizacja

- |    |                                                                                                               |
|----|---------------------------------------------------------------------------------------------------------------|
| 10 | Wadowice - ul. Sienkiewicza (teren po starej rzeźni)                                                          |
| 11 | Wadowice - ul. Piłsudskiego (teren między budynkiem PKP a skrzyżowaniem z ul. Legionów)                       |
| 12 | Wadowice - ul. Błonie (teren przy Dworku Mikołaj)                                                             |
| 13 | Wadowice - ul. Karmelicka (teren parkingu kaskadowego poniżej klasztoru)                                      |
| 14 | Wadowice - Al. Matki Bożej Fatimskiej (parking przy budynku Spółdzielni Mieszkaniowej od strony Zegadłowicza) |
| 15 | Wadowice - ul. Marszałka J. Piłsudskiego (teren przy ZSP nr 3 im. ks. prof. Józefa Tischnera)                 |
| 16 | Wadowice - ul. Wojska Polskiego (teren przy Domu Przedpogrzebowym)                                            |

**Plan miejsc postojowych jak również pieszych szlaków komunikacyjnych przedstawiono na rys. 3**

**Mając na uwadze wzmożony ruch pojazdów w rejonie wyznaczonych miejsc postojowych jak również wyznaczone trasy komunikacji pieszej dla osób odwiedzających w tym czasie Wadowice prosimy o stosowanie się do wprowadzonej organizacji ruchu na terenie Wadowic.**

